



Provincia del Verbano Cusio Ossola



Progetto Life - Natura
LIFE02NAT/IT/8572
"Fiume Toce: conservazione di ambienti
ripariali a favore dell' avifauna
nidificante e migratoria



**PIANI DI GESTIONE DEGLI HABITAT
DI INTERESSE COMUNITARIO
nel SIC e ZPS "Greto del Toce"**





**DESCRIZIONE DEL PAESAGGIO
CARTA DELLE UNITA' DI PAESAGGIO**

Tavola 13	Data Novembre 2006	Scala 1 : 25.000
--------------	-----------------------	---------------------

dott. agr. Camilla Scalabrini capogruppo
dott. for. Alessandro Bianchi
dott. nat. Mauro Villa
prof. Consolata Siniscalco

Corso Cairoli, 46 Verbania Intra Tel./Fax 0323-403217 e-mail camilla.scalabrini@gister.it

Legenda

-  Unità dei corsi d'acqua principali e delle loro aree di espansione
-  Unità dei fondovalle alluvionali
-  Unità delle conoidi formate dai corsi d'acqua laterali
-  Unità dei versanti laterali

 Limite SIC e ZPS "Greto del Toce"

 Confini comunali



Informazioni/Elaborazioni prodotte dall'IPLA S.p.A.
nell'ambito degli studi per la pianificazione forestale
territoriale realizzati dalla Regione Piemonte con
cofinanziamento dei fondi strutturali dell'Unione Europea.