



Provincia del Verbano Cusio Ossola



Progetto Life - Natura
LIFE02NAT/IT/8572
"Fiume Toce: conservazione di ambienti
ripariali a favore dell' avifauna
nidificante e migratoria



**PIANI DI GESTIONE DEGLI HABITAT
DI INTERESSE COMUNITARIO
nel SIC e ZPS "Greto del Toce"**

**DESCRIZIONE SOCIO - ECONOMICA
CARTA dei VINCOLI AMBIENTALI**

Tavola
8












Data
Novembre 2006

Scala
1 : 25.000

dott. agr. Camilla Scalabrini capogruppo
dott. for. Alessandro Bianchi
dott. nat. Mauro Villa
prof. Consolata Siniscalco

Corso Cairoli, 46 Verbania Intra Tel./Fax 0323-403217 e-mail camilla.scalabrini@gister.it

LEGENDA

-  Vincolo idrogeologico
-  PARCHI E RISERVE
 - 1 - Parco Nazionale della Val Grande
 - 5 - Riserva speciale Calvario di Domodossola
-  Beni Paesaggistici e Ambientali (DL 42/2004, art. 136)
-  Fiumi, torrenti e corsi d'acqua iscritti negli elenchi (DL 42/2004, art. 142, lett. c)
-  Montagne sopra i 1.600 m slm (DI 42/2004, art. 142, lett. d)
-  "Galassini" (DL 42/2004, art. 157)
- FASCE FLUVIALI**
 -  Fascia di deflusso della piena (Fascia A)
 -  Fascia di esondazione (Fascia B)
 -  Area di inondazione per piena catastrofica (Fascia C)
-  Limite SIC e ZPS "Greto del Toce"
-  Confini comunali