



Provincia del Verbano Cusio Ossola



Progetto Life - Natura
LIFE02NAT/IT/8572
"Fiume Toce: conservazione di ambienti
ripariali a favore dell' avifauna
nidificante e migratoria



**PIANI DI GESTIONE DEGLI HABITAT
DI INTERESSE COMUNITARIO
nel SIC e ZPS "Greto del Toce"**

DESCRIZIONE FISICA

CARTA della CAPACITA' D'USO del SUOLO

Tavola
3












Data
Novembre 2006

Scala
1 : 25.000

dott. agr. Camilla Scalabrini capogruppo
dott. for. Alessandro Bianchi
dott. nat. Mauro Villa
prof. Consolata Siniscalco

Corso Cairoli, 46 Verbania Intra Tel./Fax 0323-403217 e-mail camilla.scalabrini@gister.it

Legenda

-  Classe 1 - Suoli privi di limitazioni
-  Classe 2 - Suoli con alcune moderate limitazioni
-  Classe 3 - Suoli con alcune limitazioni
-  Classe 4 - Suoli con molte limitazioni
-  Classe 5 - Suoli con forti limitazioni
-  Classe 6 - Suoli con limitazioni molto forti
-  Classe 7 - Suoli con limitazioni fortissime
-  Classe 8 - Aree con tali limitazioni da precludere il loro uso per fini produttivi
-  Classe 9 - Acque
-  Limite SIC e ZPS "Greto del Toce"
-  Confini comunali